

# cronache ipogee

pagine di informazione speleologica per il Friuli Venezia Giulia - n. 8/2021

## ESPLORAZIONI SUI VELEBIT (CROAZIA): -1250 OLTRE SIFONE ALLA JAMA NEDAM

Dal 19 al 24 luglio ho partecipato (con l'immane compagno di avventure e merende Sebastiano "Seba" Taucer) al campo speleo nella Jama Nedam per collaborare alle esplorazioni degli speleosub croati nel post sifone che si trova a -1192 metri.

Alla fine invece di arrampicare l'arrivo oltre sifone, visto da Jenny lo scorso anno, hanno trovato una via in discesa fermandosi a -1250 m su pozzo a causa della fine dei materiali.

È stato così superato il vecchio fondo a -1226 metri e sotto continua bene.

Si sente un lago alla base .... e ci sono ancora 200 metri, circa, per arrivare al livello delle risorgenze che sbucano direttamente nell'Adriatico.

Come sempre grande organizzazione da parte degli speleologi croati con i quali abbiamo avuto l'onore di partecipare alle esplorazioni, assieme a colleghi austriaci e bulgari.


**BRAVI!!!**

E grazie al mio lontano cugino (nipoti di cugini) di Porec-Parenzo Rakovac Marko x l'invito!

*Marco "Cavia" Sticotti*



Il pozzo che porta a -1192.



Con Seba al sifone.



Tutti fuori pronti x tornare al campo esterno.





## **GUIDO BOTTIN (9.2.1944 - 25.8.2021)**

Il Presidente, il Consiglio Direttivo e tutti i soci del Club Alpinistico Triestino esprimono le più sentite condoglianze alla famiglia e all'Associazione XXX Ottobre CAI, per la perdita di Guido Bottin, persona speciale che è stata molto vicina e molto apprezzata dal nostro sodalizio.





**TORRENTISMO  
ED ECOLOGIA  
UN PREMIO AL GRUPPO  
CAI PORDENONE**


**agosto 2021...**

I componenti il Settore Torrentismo dell'Unione Speleologica Pordenonese CAI ancora una volta hanno evidenziato il loro impegno per la tutela dell'Ambiente distinguendosi nell'operazione "Forre Pulite" promossa dall'Associazione Nazionale Canyoning nell'ambito del Raduno Valbelluna - Dolomiti recentemente tenutosi presso il Castello di Zumelle (Belluno).

I torrentisti pordenonesi infatti, riportando al campo base oltre cinque (5) kg di rifiuti, si sono classificati, per la quantità raccolta, al primo posto.

Quindi, sono stati premiati dagli organizzatori della manifestazione e sportivamente festeggiati dai partecipanti all'iniziativa ecologica.

*Giorgio Fornasier*







## CAMPO SPELEO 2021 DEL GRUPPO GROTTES DEL CAT IN CANIN

Come consuetudine anche quest'anno il Club Alpinistico Triestino ha organizzato un campo speleologico in Canin. La zona prescelta rimane la stessa dove opera da alcuni anni; sotto il monte Leupa, a quota 2200 metri.

Il periodo: dal 29.7 al 14.8.2021.

Qui è ancora in esplorazione la Grotta del Giglio dove, attualmente, si è raggiunta la profondità di 300 metri.

Durante l'ultima esplorazione, del 2020, si è tentato il superamento di una frana mediante uno scavo.

Rivelatasi alquanto instabile e pericolosa si è pensato di desistere nel seguire quella via, preferendo l'alternativa offerta da un cammino che da accesso a una finestra che si apre 20 metri più in alto e quindi a un meandro.

Quest'anno l'intenzione era il superamento del meandro nella speranza di intercettare un pozzo che consentisse di scendere evitando la frana.

Le condizioni meteo avverse, purtroppo hanno mutato i piani concordati.

Dieci giorni ininterrotti con pioggia e grandine di intensa violenza e una notevole quantità di neve ancora presente, insolita per il periodo estivo, non hanno consentito l'accesso alla grotta. Durante i rari e brevi periodi di "quiete" si sono fatte delle battute di zona lungo la fascia in corrispondenza della profondità massima raggiunta all'interno della grotta stessa (a 1 ora di cammino dal campo base).

L'intenzione e la speranza era di trovare un ingresso basso dal quale accedere alla grotta.

Una tale eventualità avrebbe consentito, oltre ad evitare l'acqua nelle parti con maggior presenza e scorrimento,



Arriva l'elicottero!



Montaggio del tendone comune.



Cercando nuove grotte.



Si parte per l'esplorazione...





Le tende lacerate dalla grandinata.



Ospiti in visita al campo: stambecchi.



Ospiti in visita al campo: lince?.



Parte del campo.

un più rapido avvicinamento alla zona d'esplorazione e, seppure azzardata, la speranza di evitare la frana. Sono state apposte delle targhette numerate e prese le posizioni topografiche nei punti considerati interessanti (o promettenti) in modo da rivederli in seguito e con maggiore attenzione, qualora il maltempo ci avesse dato un po' di tregua. In tutti i punti di possibile accesso il proseguimento veniva vanificato da massi e ghiaie a qualche dozzina di metri più sotto e, ancor più frequente-


mente, da accumuli di neve resi ancor più spessi dalla cospicua abbondanza di quest'anno. Una tempesta particolarmente violenta, con chicchi di grandine di notevoli dimensioni, ha apportato importanti danni alle tende; la metà delle quali potevano considerarsi "fuori uso". Nel male un bene: per fortuna un costante e forte vento ha asciugato rapidamente le stoffe, consentendone le riparazioni provvisorie e quindi il loro riutilizzo. Anche il riparo comune, fin da subito

allestito presso un sottoroccia, ha subito dei danni, ma di minore entità. Negli ultimi 5 giorni utili, il maltempo ha finalmente smesso di infierire sul nostro campo, consentendoci, così, di entrare al Giglio. Sono state fatte due discese in profondità per forzare gli impedimenti nel meandro in esplorazione e inoltre un'altra entrata per migliorare e rendere più agevoli alcuni passaggi a una profondità minore. Purtroppo gli sforzi profusi per l'allargamento dei passaggi, al fine di avanzare nel meandro di fondo, non hanno dato l'esito sperato. Con una serie di svolte, da ambo i lati, lo stesso meandro ha condotto gli esploratori sotto la finestra d'accesso, praticamente al punto di partenza, sullo stesso cammino da dove erano partiti. L'entusiasmo e la soddisfazione d'aver superato gli ostacoli e aver intravisto uno slargo che avrebbe permesso la discesa, si è tramutata in delusione ed amarezza non appena si è vista la corda stesa lungo il cammino una volta arrivati da dove si era partiti cioè, nello stesso tratto appena risalito.





Ci sono ulteriori pozzi lungo la grotta, non ancora esplorati in quanto, per ora, si è preferito seguire la via dove si avverte un maggior circolo d'aria, anche se è la via più tortuosa. Sarà da considerare se mettere mano alla frana, con tutte le precauzioni e gli accorgimenti del caso, o preferire i pozzi inexplorati (o tutti e due). Ma questo appartiene alla decisioni future...



L'ultimo giorno utile è stato dedicato alla ricerca di una seconda entrata, seguendo esternamente il percorso della grotta, con grande attenzione maggiore ai luoghi che corrispondono ai "camini", le cui sommità potrebbero avvicinarsi o sbucare in superficie. Nel corso di queste ricerche è stato trovato un pozzo profondo 15 metri. Risultato: al centro il solito tappo di neve e, su un lato, una china che termina in un accumulo di ghiaia dove si è tentato di proseguire con uno scavo. Rilievo e foto; ormai il tempo a disposizione non consentiva di fare altro. Siamo giunti alla fine e una splendida giornata ci permette di smaltellare il campo e asciugare tende e indumenti. L'indomani, sabato 14 agosto, alle ore 9 l'elicottero trasporterà tutto il materiale a fondo valle. Forse un po' di fortuna non avrebbe guastato ... ma, a volte, la fortuna chiede di essere aiutata!



Hanno preso parte alla vita da campo: Christian Giordani e Andrea Canu (che sono andati in punta); Paolo Alberti, Clarissa Brun, Bastiano Deschmann, Marzio Pauletti, Daniela Perhinek (con giornate di presenza diverse) e Franco Riosa per l'aiuto all'elitransporto dei materiali da e per il campo.

*Ernesto Giurgevich*



Il materiale elitransportato.



settembre 2021...

**Sei un vincitore Travellers' Choice.**

Il premio Travellers' Choice è un riconoscimento alle attrazioni che offrono continuamente esperienze fantastiche ai viaggiatori di tutto il mondo.

Nell'ultimo anno le attrazioni vincitrici come la tua hanno ottenuto recensioni e punteggi positivi.

In quest'anno particolarmente difficile, ti sei fatto notare offrendo ai viaggiatori un servizio ed esperienze eccellenti.

Grazie e ancora congratulazioni per il tuo meritato premio.

Fai parte del 10% delle migliori attrazioni del mondo.

Congratulazioni a: **KLEINE BERLIN.**



Reviews from millions of Tripadvisor travellers place this attraction in the top 10% worldwide.

# Tripadvisor Travellers' Choice 2021

# Kleine Berlin







Società  
Alpina  
Friulana

20 **UDINESTATE** 21

Circolo  
Speleologico  
ed Idrologico  
Friulano



# LE CONFERENZE DEL CSIF

Circolo Speleologico  
ed Idrologico Friulano

*“Una montagna di cultura”  
con la Società Alpina Friulana*



## LE CONFERENZE DEL CSIF Circolo Speleologico ed Idrologico Friulano

### VENERDÌ 10 SETTEMBRE

*Le Grotte e l'Uomo: la preistoria nella Prealpi Giulie*

Paola Visentini – direttrice Museo Friulano di Storia Naturale

Giuseppe Muscio – geologo, già direttore del MFSN

MUSEO FRIULANO DI STORIA NATURALE, ORE 21



### VENERDÌ 17 SETTEMBRE

*Grotte e acque in Friuli*

Franco Cucchi e Furio Finocchiaro – Dipartimento di Matematica  
e Geoscienze Università di Trieste e CSIF

MUSEO FRIULANO DI STORIA NATURALE, ORE 21



### VENERDÌ 24 SETTEMBRE

*Egidio Feruglio geologo: appunti per una biografia*

Umberto Sello – CSIF

SALA EVENTI SOCIETÀ ALPINA FRIULANA, ORE 21

Posti limitati. Green Pass e registrazione obbligatori:  
[www.alpinafriulana.it/eventi/](http://www.alpinafriulana.it/eventi/)

In collaborazione con:



Circolo Speleologico  
ed Idrologico Friulano

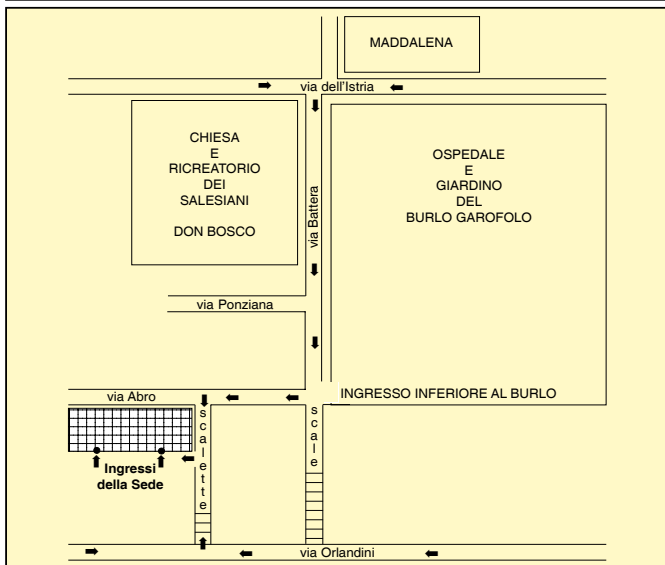
Con il sostegno di:



REGIONE AUTONOMA  
FRIULI VENEZIA GIULIA







**CLUB ALPINISTICO TRIESTINO**  
**GRUPPO GROTTTE**  
**SCUOLA DI SPELEOLOGIA "ENNIO GHERLIZZA"**

**SPELEORANDO**  
**NEO-SPELEOLOGI ALLA SCOPERTA**  
**DELLA PALEONTOLOGIA**  
**(SECONDA EDIZIONE)**

**18 SETTEMBRE - 2 OTTOBRE 2021**

Con il supporto scientifico del Museo Civico di Storia Naturale di Trieste



## «SPELEORANDO» (UNDICESIMA EDIZIONE)

### NEOSPELEOLOGI ALLA SCOPERTA DELLA PALEONTOLOGIA (SECONDA EDIZIONE)



Questa undicesima edizione di Speleorando, promossa dal Club Alpinistico Triestino, intende far conoscere l'enorme importanza che molte grotte del Carso Triestino rivestono in fatto di paleontologia e di archeologia. La presenza dell'uomo preistorico sul Carso risale al Paleolitico inferiore ed è documentata in modo quasi continuo fino agli albori della storia.

Dal riparo di Visogliano dove visse l'uomo preistorico più di 450.000 anni fa, alla Grotta Pocala, abitata dall'Uomo di Neanderthal, alla Grotta Azzurra di Samatorza, sede di genti del mesolitico e poi fino alla Grotta delle Gallerie che in Val Rosandra ospitò abitanti del neo-eneolitico, ci troviamo davanti ad una eccezionale sequenza di "culture preistoriche" in un'area decisamente e incredibilmente piccola.

Verranno visitate alcune grotte che hanno dato alla luce grandi quantità di reperti di fauna preistoriche e di manufatti dall'uomo primitivo, rappresentati da oggetti di pietra e di ossa lavorate per ottenere semplici utensili.

Tutte le grotte che saranno visitate sono rappresentate da ambienti di facile accesso, adatte a chi si avvicina al mondo ipogeo per la prima volta, compresi i bambini.

Le iscrizioni sono aperte a partire da martedì 7 settembre fino a sabato 18 settembre 2021, data in cui avranno inizio gli "Incontri".

Le domande possono essere compilate presso la sede del Club Alpinistico Triestino in via Raffaele Abro 5/a, al martedì sera dalle 21.00 alle 23.00, o tramite web (modello scaricabile dal sito del CAT - [www.cat.ts.it](http://www.cat.ts.it) - e.mail: [cat@cat.ts.it](mailto:cat@cat.ts.it)).

Per informazioni: [cat@cat.ts.it](mailto:cat@cat.ts.it) - 348 7897893 (Sergio) / 348 5164550 (Franco).

La quota di partecipazione, a titolo di contributo spese, è fissata in 30,00 € per gli adulti e in 5,00 € per i bambini sotto i 12 anni (caschetti con illuminazione frontale forniti dal CAT). La Società declina ogni responsabilità per danni o incidenti a persone o a cose che dovessero verificarsi nel corso delle escursioni.

**La partecipazione è limitata a un massimo di 20 persone.**

Per i minori (l'età minima consentita è di 8 anni) è richiesto l'accompagnamento di uno dei genitori (o di chi ne fa le veci) e il consenso scritto degli stessi.

I partecipanti devono attenersi scrupolosamente alle disposizioni degli istruttori.

Coloro che non vi si attenessero, possono essere esclusi dalle escursioni, in qualsiasi momento, a insindacabile giudizio dei responsabili del Corso.

## PROGRAMMA



**Sabato 18 settembre - Ore 9.00 - 13.00**

Ritrovo: posteggio della Trattoria Sociale di Gabrovizza

Gabrovizza - Grotta dell'Orso.

Presentazione del Corso e visita guidata alla grotta

(Sergio Dolce - già direttore del Museo Civico di Storia Naturale di Trieste)

**Sabato 25 settembre - Ore 9.00 - 13.00**

Ritrovo: posteggio della piazzetta di San Pelagio

Itinerario preistorico "Anello di Slivia".

Dagli antichi Ominidi ai castellieri.

(Sergio Dolce - già direttore del Museo Civico di Storia Naturale di Trieste)

**Sabato 2 ottobre - Ore 9.00 - 13.00**

Ritrovo: posteggio davanti al cimitero di Aurisina

Aurisina - Caverna del Pettiroso.

Escursione a tema archeologico e paleontologico

(Deborah Arulla - Conservatore del Museo Civico di Storia Naturale di Trieste).

**Sabato 2 ottobre - Ore 13.30 (facoltativo)**

Agriturismo "Briscak" (Località Bristie - Trieste).

Pranzo di fine corso con rinfresco e consegna degli attestati di partecipazione.

NB: gli orari e i luoghi di ritrovo verranno concordati, di volta in volta, con i partecipanti.





## RASSEGNA DI LETTERATURA D'ABISSO - MARGUAREIS

Dal 10 al 12 settembre, al Rifugio Don Barbera, Colla dei Signori, M. Marguareis, Alpi Liguri, si terrà una manifestazione che abbiamo chiamato **“Rassegna di Letteratura d’Abisso”** con il patrocinio del comune di Briga Alta, del Parco Naturale del Marguareis e del Cai Uget Torino. Si compone essenzialmente di due parti: nella prima affermati scrittori o novelli letterati racconteranno a un pubblico, si spera vasto, quanto hanno ritenuto di dare alle stampe. Ogni autore avrà a disposizione un’ora per esporre la sua opera in una qualunque forma riterrà opportuna: intervista, monologo, dialogo, performance teatrale ecc.

Parallelamente, in un'altra area, si svolgerà il cosiddetto **“suq”**, dedicato alle pubblicazioni periodiche, nel quale gruppi speleologici e singoli potranno esporre, distribuire, scambiare o vendere i loro bollettini e/o libri.

Di contorno saranno organizzate escursioni geologiche, toponomastiche, naturalistiche sul Marguareis e nel territorio adiacente nonché in Piaggia Bella. Contemporaneamente sarà allestita una mostra fotografica a cura di **Stefania Bosso**.

I pernottamenti avverranno in tenda nelle aree circostanti il **Rifugio Don Barbera**. Chi volesse usufruire dei locali del Rifugio dovrà prenotare con largo anticipo contattando i gestori **Matteo Eula** e **Gabriele Mauro tel. 0174 086157, info@rifugiodonbarbera.eu – www.rifugiodonbarbera.eu**.

Il rifugio sarà anche in grado di fornire, oltre al normale servizio di ristorazione, anche pasti spartani a costi decisamente ridotti che però potrebbero non essere bastanti per tutti i presenti. Si raccomanda pertanto di essere parzialmente autosufficienti dal punto di vista alimentare. Poi considerando il periodo dell’anno e il fatto che saremo su un massiccio calcareo la disponibilità di acqua sarà riservata agli usi alimentari e saranno **vietate le docce**.

Saremo all’interno del **Parco Naturale delle Alpi Marittime**: questo comporta delle limitazioni al numero degli accessi consentiti in automobile e seri problemi di parcheggio pertanto **si prega di privilegiare, per quanto possibile, l’accesso attraverso la Valle del Tanaro**. Sempre dal Parco arrivano due raccomandazioni in verità ovvie: niente parcheggi sui prati e niente abbandono di rifiuti in loco.

Si può arrivare alla Colla dei Signori attraverso due vie: la cosiddetta **“Alta Via del Sale”** **www.altaviadelsale.com**, strada soggetta a pagamento di un pedaggio di 15€, che da Limone Piemonte e il Colle di Tenda porta nei pressi del Rifugio Don Barbera: un certo numero di accessi gratuiti saranno a disposizione degli Autori e degli Espositori gravati da grandi carichi. Oltre a ciò, chi scegliesse questa via dovrebbe prenotare l’ingresso in quanto il numero di accessi giornalieri è limitato. Sarà nostra cura comunque prevedere delle navette per il trasporto di persone e materiali fino alla Colla dei Signori.

Provenendo dalla Valle Tanaro occorrerà invece superare gli abitati di Ponte di Nava e Viozene. Dopo la frazione di Viozene, sarà disponibile un mezzo che due volte al giorno porterà zaini, tende e materiali vari alla Colla dei Signori. Un secondo veicolo garantirà il trasporto delle persone dai parcheggi lungo la strada provinciale fino alla borgata di Carnino Superiore da cui parte il sentiero che permetterà di arrivare alla Colla in un paio di ore. Sarà inoltre disponibile un servizio di navetta per chi avesse difficoltà a raggiungere la destinazione autonomamente.

La partecipazione prevede un costo di 15 € e l’omaggio dell’ultimo inedito di A. Gobetti, *Montegra - La montagna delle streghe*, in edizione limitata.

Per dubbi, informazioni o chiarimenti: [www.gsptorino.it](http://www.gsptorino.it) - [info@gsptorino.it](mailto:info@gsptorino.it) oppure

Leo Zaccaro: [leonardozaccaro@gmail.com](mailto:leonardozaccaro@gmail.com)

Patrizia Marengo: [patriziamarengo@hotmail.it](mailto:patriziamarengo@hotmail.it)

Ube Lovera: [ubelov22@gmail.com](mailto:ubelov22@gmail.com)

Massimo Taronna: [massimo.taronna@gmail.com](mailto:massimo.taronna@gmail.com)

Enrico Troisi: [sir\\_cattivik@alice.it](mailto:sir_cattivik@alice.it)





**AGSP**Associazione  
Gruppi  
Speleologici  
PiemontesiRIFUGIO  
DON BARBERAArea Protetta  
Alpi Marittime

Comune di Briga Alta

# LETTERATURA D'ABISSO

**AFFERMATI SCRITTORI O NOVELLI LETTERATI RACCONTERANNO AL PUBBLICO QUANTO HANNO RITENUTO DI DARE ALLE STAMPE**Ogni autore avrà a disposizione un'ora per esporre la sua opera in una qualunque forma riterrà opportuna:  
intervista, monologo, dialogo, performance teatrale ecc.

Parallelamente:

- "suq" dedicato alle pubblicazioni periodiche, nel quale gruppi speleologici e singoli potranno esporre, distribuire, scambiare o vendere i loro bollettini e/o libri.
- escursioni geologiche, toponomastiche, naturalistiche sul Marguareis e in Piaggia Bella
- mostra fotografica "Siamo usciti!" a cura di Stefania Bosso

**10-12 SETTEMBRE  
COLLE DEI SIGNORI, MARGUAREIS****INGRESSO: 15 €**comprensivo dell'ultimo inedito di A. Gobetti, Montegra - La montagna delle streghe  
e **VINO GRATIS PER TUTTI!!!****MOLTO GRADITA UNA PRAEDESIONE :)**INFO: [gsptorino.it](mailto:gsptorino.it)CONTATTI: [info@gsptorino.it](mailto:info@gsptorino.it), [leonardozaccaro@gmail.com](mailto:leonardozaccaro@gmail.com), [massimo.taronna@gmail.com](mailto:massimo.taronna@gmail.com),  
[patriziamarengo@hotmail.it](mailto:patriziamarengo@hotmail.it), [sir\\_cattivik@alice.it](mailto:sir_cattivik@alice.it), [ubelov22@gmail.com](mailto:ubelov22@gmail.com)

LA BIBLIOTECA DEL CAT METTE GRATUITAMENTE A DISPOSIZIONE DI CHI NE FACCI  
RICHIESTA LE SEGUENTI PUBBLICAZIONI (PREVEDERE LE EVENTUALI SPESE DI SPEDIZIONE)

## COMMISSIONE GROTTA "EUGENIO BOEGAN" - SAG - CAI (TRIESTE)

Progressione n. 9.	Progressione n. 32 (3 copie).	Progressione n. 46.
Progressione n. 17.	Progressione n. 33.	Progressione n. 47.
Progressione n. 18 (3 copie).	Progressione n. 34.	Progressione n. 48 (2 copie).
Progressione n. 19 (2 copie).	Progressione n. 35 (4 copie).	Progressione n. 49.
Progressione n. 20 (2 copie).	Progressione n. 36 (6 copie).	Progressione n. 50 (2 copie).
Progressione n. 21 (2 copie).	Progressione n. 37 (4 copie).	Progressione n. 51 (2 copie).
Progressione n. 23 (2 copie).	Progressione n. 38.	Progressione n. 52 (2 copie).
Progressione n. 25.	Progressione n. 39.	Progressione n. 54.
Progressione n. 26.	Progressione n. 40.	Progressione n. 55.
Progressione n. 27 (2 copie).	Progressione n. 42 (2 copie).	Progressione n. 58.
Progressione n. 28.	Progressione n. 43.	Progressione n. 60.
Progressione n. 29 (2 copie).	Progressione n. 44 (2 copie).	Progressione n. 61.
Progressione n. 31 (3 copie).	Progressione n. 45 (2 copie)	Progressione 100.



## **ATTENZIONE: IL MEETING SPELEO EFFICACE HA LUOGO UNA SOLA VOLTA ALL'ANNO.**

**La 3<sup>a</sup> edizione si svolgerà l'11 e 12 settembre 2021 ad ALTAMURA (Puglia)  
all'interno di un antichissimo villaggio rupestre.  
Si tratta di un evento esclusivamente teorico.**

**IMPORTANTE:** se credi faccia tutto questo per denaro puoi anche chiudere immediatamente questa pagina, poiché l'importo dell'iscrizione servirà per supportare le varie spese organizzative, il noleggio delle attrezzature, la stampa delle magliette, e offrirti ogni volta gadget e servizi differenti.

**Speleo Efficace** è il primo summit sulle tecniche di grotta che ti aiuta a semplificare la progressione e gestire in maniera consapevole le varie problematiche del mondo sotterraneo, abbassandone le difficoltà e sviluppando al massimo le tue potenzialità.

Il nostro intento è quello di far sì che con le competenze acquisite tu possa conquistare una nuova dimensione della grotta e vivere esperienze più gratificanti.

Ogni edizione del meeting sarà SUPERIORE rispetto alle precedenti, con ospiti, formatori, informazioni e tecniche sempre aggiornate per fronteggiare al meglio l'ambiente sotterraneo.

### ***Ecco alcune delle cose che scoprirai al Corso:***

Come gestire il sacco in maniera intelligente, senza morire di fatica.

Come risparmiare energie attraverso strategie che hanno un impatto solo nel medio e lungo periodo.

Come sviluppare maggiore sicurezza generando le giuste emozioni e adattandoti mentalmente alla grotta.

Come alcune procedure possono rivoluzionare la progressione rispetto a ciò che facevi prima.

Come organizzarti al meglio, nella metà del tempo, e senza dimenticarti mai nulla.

Come superare al meglio i brevi sifoni delle grotte (alcune nozioni teoriche per la sicurezza).

Come assemblare in piena autonomia "ed in maniera economica" un "cellulare remotizzato" per uso sotterraneo.

### ***Ecco cosa riceverai al Corso:***

Una formazione specifica sulle tecniche di movimento, organizzative e gestione del sacco. Un'esperienza diretta di bivacco in grotta, e molti video esclusivi.

Una formazione mirata con relatori esperti in sicurezza e prevenzione (Romeo Uries, Michele Tommasi, Franco Gherlizza), tecniche di movimento (Gianluca Selleri), tecniche subacquee rivolta ai brevi sifoni delle grotte (Simone Villotti), topografia (Vincenzo Martimucci) e comunicazione (Fabrizio Marincola).

4 coffe break.

La maglietta e gli adesivi ufficiali del corso.

Se avrai scelto la formula con i pasti (55 euro invece di 35) riceverai n° 2 pranzi con prodotti tipici locali, consegnati direttamente in loco.

### ***Dove si svolgerà il corso?***

presso il Villaggio Cavernicolo di Pisciuolo, a 5 km circa da Altamura.

**ORARI:** Check-in: a partire dalle ore 9:00 di Sabato

Sabato 11/Settembre /2021: ore 9:30–13:15 (pausa pranzo) 14:30–19:00

Domenica 12/Settembre /2021: ore 9:00–13:15 (pausa pranzo) 14:30–17:30





## ALTAMURA

**1° giorno** 9:30 13:15 - 14:30 - 19:00

### 1. Le regole del gioco (1 ora)

- il margine d'impatto

Coffe break ☕

### 2. Stabilità emotiva (1 ora)

RELATORE ==> SIMONE VILLOTTI (SUPERAMENTO DEI PICCOLI SIFONI IN GROTTA, IN APNEA O CON BOMBOLINO) - (40 min)

RELATORE ==> FRANCESCO DEL VECCHIO (L'UOMO DI ALTAMURA) - (20 min)

Pranzo (catering) 🍽️

### 3. Tecniche di movimento e gestione del sacco

VIDEO Tecniche di gestione del sacco (27 min.)

Coffe break ☕

RELATORE ==> ROMEO URIES (ESPOSIZIONE E SICUREZZA) - (45 min)

VIDEO Tecniche di movimento (46 min.)

- le basi, OTP, postura, opposizione, punti d'appoggio, strategie di progressione
- i modelli ricorrenti

RELATORE ==> GIANLUCA SELLERI (MOVIMENTO E RISPARMIO ENERGETICO) - (45 min)

### 4. Tecniche esplorative (15 min)

RELATORE ==> FABRIZIO MARINCOLA (COMUNICAZIONE IN GROTTA) - (40 min) **Sera: CENA (tutti insieme)**

**2° giorno** 9:00 13:15 - 14:30 - 18:00

RELATORE ==> VINCENZO MARTIMUCCI (POTENZIALITÀ ESPLORATIVE CORRELATE ALLA TOPOGRAFIA) - (40 min)

### 5. Organizzazione e pianificazione

- ° i 5 errori che distruggono la tua efficacia personale

VIDEO Check-list (2 min.)

- la time-line di un uscita in grotta

Coffe break ☕

- Video 10 trucchi per non prendere freddo (9 min.)

RELATORE ==> FRANCO GHERLIZZA - (40 min)

(PREVENIRE GLI INCIDENTI IN GROTTA)

VIDEO Piccoli trucchi (20 min.)

VIDEO Il cordaroulant (7 min.).

RELATORE ==> MICHELE TOMMASI - (40 min)

Pranzo (catering) 🍽️

(“IL PREVEDIBILE IMPREVISTO” QUANDO LE ESPERIENZE NEGATIVE TI AIUTANO A DIVENTARE EFFICACE)

RELATORE ==> VINCENZO IURILLI - (30 min)

(“COME E PERCHÉ RENDERE PROFICUA UN ESPLORAZIONE - SPELEOLOGIA SCIENTIFICA -)

- spazio ATTREZZATURE

### 6. Bivacco avanzato

- la forma fisica
- Comfort zone

### 7. Conclusioni



# NAICA

## Il libro

All'inizio del terzo millennio, nelle profondità di una miniera d'argento nel nord del Messico è stato scoperto qualcosa di unico nel nostro pianeta.

Una caverna nascosta, sepolta 300 metri sotto la superficie, dove la Natura ha creato nel corso di centinaia di migliaia di anni uno straordinario tesoro.....

Un luogo quasi da fumetto, che supera la più ardita fantasia, protetto e conservato dall'umidità costante e soprattutto da una temperatura impossibile per l'uomo: oltre 46° C.

Abbiamo avuto il privilegio e la responsabilità di esplorare una piccola finestra aperta per un minuscolo frammento di tempo sulla storia geologica della Terra, destinata a divenire parte della geografia umana.

Esplorare e documentare le grotte di Naica ha richiesto cinque anni di rischiose missioni da parte di un team internazionale guidato dall'Associazione La Venta,

che ha messo a punto le tecnologie necessarie per sopravvivere e operare in questo ambiente mortale.

Lo scopo di questo libro è onorare tale esperienza, raccontando come ci siamo riusciti – sopravvivendo – e mostrando quella che è probabilmente la più grande meraviglia sotterranea del mondo.

224 pagine a colori

Oltre 200 tra foto e disegni

Carta patinata opaca 150 grammi


3 edizioni distinte: italiano, inglese, spagnolo

A breve tutte le informazioni per poterlo acquistare on line al prezzo di 35 €.

**OFFERTA:** Al momento è possibile preacquistarlo al costo di 27 € a copia

(spese di spedizione incluse) direttamente dal nostro magazzino, se acquistato in stock di 13 copie.

Per info scrivete a: [info@laventa.it](mailto:info@laventa.it)



**LA VENTA**

Non perdetevi l'occasione! Organizzatevi con amici, gruppi speleo, parenti, e contattateci.





## ATTIVITÀ ED ESCURSIONI PER IL MESE DI SETTEMBRE 2021

### 4 SETTEMBRE 2021 - IL CAMPANILE PIÙ BELLO DEL MONDO

#### Escursione naturalistica

Rifugio Pordenone, Val Montanaia, - Bivacco Perugini

### 4 SETTEMBRE 2021 - TRA GUGLIE E TORRIONI

#### Soggiorno trekking e arrampicata in ferrata – Due giorni

Forni di Sopra, Rifugio Flaiban-Pacherini, Passo del Muss, Torrione Comici, Ferrata Cassiopea

### 5 SETTEMBRE 2021 - TRA SALTI E MEANDRI

#### Canyoning

Rio Ciolesan

### 5 SETTEMBRE 2021 - LE ANTICHE VIE CON PRANZO IN MALGA

#### Escursione storico-naturalistica-degustativa

Andreis, Bosplans, Malga Fara

### 8 SETTEMBRE 2021 - GIRO DEL BALCONE GEOLOGICO DEL MONTE RODOLINO

#### Geotrekking

Poffrabro, Forcella Salincheit, Casera Valine, Forcella Racli, Poffrabro

### 11 SETTEMBRE 2021 - A SCUOLA DI ARRAMPICATA

#### Arrampicata in falesia

Falesie di Ponte Compol

### 11 SETTEMBRE 2021 - MINI PLAYPARCO

#### Scuola e acrobazia – Due giorni

Val Settimana, Rifugio Pussa

### 11 SETTEMBRE 2021 - I BOSCHI DELLA VAL ZEMOLA

#### Escursione naturalistica

Val Zemola, Rifugio Maniago

### 18 SETTEMBRE 2021 - ANELLO DOLOMITICO

#### Escursione esplorativa

Val di Guerra, Val di Brica, Forcella di Brica, Canpuros, Val Binon

### 19 SETTEMBRE 2021 - I LANDRIS DEL COLVERA

#### Escursione storico-naturalistica

Sentiero dei Landris

### 25 SETTEMBRE 2021 - LA VOCE DEL RE DELLA FORESTA

#### Escursione faunistica

Rifugio Casera Mela, Rifugio Cava Buscada

### 25 SETTEMBRE 2021 - I SENTIERI RITROVATI

#### Geotrekking

Claut, Col dei Piais, Cresta dei Culisie, Cima Val Tremuoia

### 26 SETTEMBRE 2021 - SPECCHI DI FAGLIA E CATACLASITI

#### Geotrekking

Sentiero del Mont Ciavac





## Progetto ScopriNatura

Anno Scolastico 2021-2022

Invito alla conoscenza dei boschi e degli ambienti naturali  
Educazione ambientale per le scuole primarie e secondarie,  
di primo e secondo grado

Per l'anno scolastico 2021/2022 il Centro Didattico Naturalistico di Basovizza propone attività didattiche negli ambienti naturali della provincia di Trieste ed eventuali interventi in classe a integrazione dell'uscita.

Tutte le attività dovranno tener conto delle norme anti contagio da COVID-19 in vigore alla data dell'attività.

Per quanto riguarda la visita alle mostre interne del CDN, questa sarà possibile solo al termine dei lavori, attualmente in fase di realizzazione, per la sua implementazione a Centro visita del Geoparco del Carso, prevista nei primi mesi del 2022.

PER SAPERNE DI PIÙ'  
CONSULTA IL **PROGETTO  
SCOPRINATURA**  
DAL NOSTRO SITO  
E CONTATTA  
I NOSTRI UFFICI





# ALCADI 2020

International Symposium on History of Speleology and Karstology  
in Alps, Carpathians and Dinarides



**GORIZIA – ITALY**  
**3-4-5 september 2021**



Come già più volte annunciato il Centro Ricerche Carsiche “C. Seppenhofer”, a causa della pandemia di Coronavirus-19, è stato costretto a spostare l’organizzazione del simposio “**ALCADI 2020**” in data 3-4-5 settembre 2021.

Ci scusiamo con tutti coloro che avevano già annunciato la loro presenza a Gorizia già per i primi giorni di maggio e poi dicembre 2020 ma, come potete ben capire, ci troviamo di fronte ad avvenimenti davvero eccezionali, mai sperimentati prima a nostra memoria.

Con la presente vogliamo nuovamente invitarvi a partecipare al simposio di ALCADI e dal momento, però, che non vogliamo perdere il notevole lavoro profuso dagli studiosi e ricercatori che avevano già sottoscritto l’impegno a partecipare ad “ALCADI 2020”, confermiamo che rimangono validi gli abstracts e i lavori già ricevuti e che saranno pubblicati quanto prima.

**Per agevolare il nostro lavoro logistico vi preghiamo di darci conferma, entro il 25 agosto, della vostra presenza a Gorizia nei giorni 3-4-5 settembre e nel contempo di farci avere eventuali modifiche e correzioni dei lavori già presentati.**

**ATTENZIONE! All’ingresso della Sala Conferenze i partecipanti al simposio dovranno esibire il Green Pass.**





# ALCADI 2020

International Symposium on History of Speleology and Karstology  
in Alps, Carpathians and Dinarides




## GORIZIA

sept. 3-4-5 - 2021



Comune di Gorizia  
Assessorato alla Cultura



The first objective of the biennial ALCADI symposium is to promote and make known the history of caving and karst in the Alps, the Carpathians and the Dinarides, of its origin until 1945.



History of all speleological and karstological research in Alps area, Italian caving and speleological organizations, researchers who have work in Alpine Karst are welcome. Obviously, all other scientific presentations are also welcome, concerning the main theme of the ALCADI symposium, namely the history of karstology and speleology in a broad sense.



### PROGRAMME

**Friday, Sept 3<sup>rd</sup>** - afternoon: 15.00/19.00 opening of the secretariat and registration (Sala didattica ex scuderie Palazzo Coronini-Cromberg)

**Saturday, Sept 4<sup>th</sup>** - Morning: 9.00 Official opening of the "ALCADI 2020" Symposium (Sala conferenze ex scuderie Palazzo Coronini-Cromberg).

- 10.00 Refreshments and exhibition inauguration (Sala didattica ex scuderie Palazzo Coronini-Cromberg).

- Afternoon: 14.30 Start of the work (Sala conferenze ex scuderie Palazzo Coronini-Cromberg)

- 17.00 Coffee break

- 17.20 Resumption of working session

- 19.00 Conclusion of the works

- Evening: Official dinner in a typical restaurant

- In the afternoon, for accompanying members only: Visit Sights of the city (Attems Petzenstein Palace - Synagogue - S. Caterina Museum)

**Sunday, Sept 5<sup>th</sup>** - Morning: 9.00 Start of the work (Sala conferenze ex scuderie Palazzo Coronini-Cromberg)

- 11.00 Coffee break

- 11.20 Resumption of working session

- 13.00 Closing of the Symposium



### THE ORGANIZER'S ADDRESS:

ALCADI 2020  
Centro Ricerche Carsiche "C. Seppenhofer"  
Via G.I. Ascoli, 7  
34170 Gorizia (ITALY)  
mail: [seppenhofer@libero.it](mailto:seppenhofer@libero.it)  
<http://www.seppenhofer.it>

### ORGANIZER COMMITTEE:

Maurizio Tavagnutti (Chairman) [mauriziotavagnutti@gmail.com](mailto:mauriziotavagnutti@gmail.com)  
Stefano Rejc (Past Chairman) [stefanorejc@gmail.com](mailto:stefanorejc@gmail.com)  
Pamela Pegoraro (Secretary Excursions and Events) [pamela.pegoraro@hotmail.it](mailto:pamela.pegoraro@hotmail.it)  
Marina Danielis (Secretary) [marinadanielis9@gmail.com](mailto:marinadanielis9@gmail.com)  
Verena Furlan (Secretariat for the Slovenian translation) [verena@gmail.com](mailto:verena@gmail.com)  
Costanza Marchesan (Secretariat for the German translation) [marchesan@libero.it](mailto:marchesan@libero.it)





# un abisso di occasioni...?

Sito internet: [www.cronacheipogee.jimdo.com](http://www.cronacheipogee.jimdo.com)  
 Indirizzo di posta elettronica: [cronacheipogee@gmail.com](mailto:cronacheipogee@gmail.com)

## cerco...

**CERCO "SPELEOCOLLEZIONISTI"  
 DI FRANCOBOLLI SULLE GROTT  
 E SUI PIPISTRELLI**

Gianpaolo Fornasier  
 e-mail: [gianpaolo.bat@libero.it](mailto:gianpaolo.bat@libero.it)  
 cell. 335 6058868.

**CERCO CARTOLINE POSTALI  
 O ANNULLI FILATELICI  
 DELLE GROTT TURISTICHE  
 DEL CARSO CLASSICO  
 (ITALIA E SLOVENIA)**

Maurizio Radacich  
 e-mail: [radacich@alice.it](mailto:radacich@alice.it)  
 cell. 339 2539712.

**CERCO AMICI COLLEZIONISTI PER  
 SCAMBI / ACQUISTI / VENDITE**

cerco/scambio oggetti, francobolli, cartoline, stampe, spille, monete, schede telefoniche.... tutto quanto riguarda grotte & C.  
 contattare Isabella,  
 email: [speleovivarium@email.it](mailto:speleovivarium@email.it)



Cartolina edita per i 120 anni di attività della Commissione Grotte "Eugenio Boegan".

## vendo...



Negozio "Avventura" di Trieste (cartolina storica).



GROTTE DE HAN s/ LESSE (BELGIQUE) - SERIE DI 4 CARTOLINE NON VIAGGiate.

## COLLEZIONISMO

Per informazioni:  
 e-mail: [franco.gherlizza@yahoo.it](mailto:franco.gherlizza@yahoo.it)  
 cell. 348 5164550 (solo whatsapp).



Cartolina di Bernard Urban. richiesta di adesivi dei Gruppi Speleologici (in francese e inglese).





# LIBRI IN VENDITA A PREZZO RIDOTTO O A METÀ PREZZO

<b>EDIZIONI CAT</b>	<b>prezzo scontato</b>	<b>prezzo pieno</b>
<i>La Caverna sotto il Monte Spaccato</i> 58 copie disponibili	<b>15 euro</b>	20 euro
<i>Grotte del Comune di San Dorligo della Valle</i> 63 copie disponibili	<b>10 euro</b>	15 euro
<i>Grotte del Comune di Trieste (Basovizza)</i> 20 copie disponibili	<b>20 euro</b>	30 euro
<i>Kleine Berlin</i> 219 copie disponibili	<b>15 euro</b>	20 euro
<i>Rastrellatori</i> 50 copie disponibili	<b>10 euro</b>	15 euro
<i>Sotto le bombe</i> 16 copie disponibili	<b>10 euro</b>	15 euro
<i>Atti Conv. Naz. Caverne della Grande Guerra</i> 36 copie disponibili	<b>5 euro</b>	10 euro
<i>Grotte della Grande Guerra</i> 34 copie disponibili	<b>10 euro</b>	15 euro
<i>Viet Nam 2010 (in inglese)</i> 28 copie disponibili + CD	<b>5 euro</b>	10 euro
<i>Jurassic cave 2009</i> 34 copie disponibili	<b>5 euro</b>	10 euro
<i>I chiroteri + Leggende dei pipistrelli</i> 54 copie disponibili	<b>5 euro</b>	10 euro
<i>Prime grotte</i> 33 copie disponibili	<b>5 euro</b>	10 euro
<i>Spelaeus 2</i> 20 copie disponibili	<b>10 euro</b>	12 euro
<i>Muli de grotta</i> 87 copie disponibili	<b>10 euro</b>	20 euro
<i>Canin. Una montagna di grotte e leggende</i> 13 copie disponibili	<b>15 euro</b>	20 euro
<i>Il folklore ipogeo del Friuli Venezia Giulia</i> 190 copie disponibili	<b>15 euro</b>	20 euro
<i>La galleria rifugio di Monfalcone</i> 24 copie disponibili	<b>10 euro</b>	15 euro





Per informazioni e ordini: [cat@cat.ts.it](mailto:cat@cat.ts.it)

